Free Satalice

Rozpis a pokyny 7. dílu Pražské MTBO ligy 2012

Datum : **čtvrtek 17.5.2012 odpoledne**

Shromaždiště : zahrádka restaurace „U Ulrychů“, Praha - Satalice, ul. K Radonicům.
GPS : 50°7'35.422"N, 14°34'32.013"E

Prezentace : na shromaždišti, od 16:00, možná i o něco dříve, ale bez záruky.

Start : na shromaždišti, intervalový od 16:00 do 18:30, jak kdo přijde, tak jede.
Vzhledem k minimálnímu počtu pořadatelů (1kus) si účastníci budou sami hlídat svůj startovní čas na hodinách (budíku) umístěných na stole a sami se přihlásí v čas startu o mapu.
V cíli, pokud to nebude stíhat pořadatel, si každý zapíše do průkazky dojezdový čas, který mu bude sdělen (v nejhorším se na něj koukne sám), psací náčiní bude k dispozici.

Terén : zástavba, louky a les. Naprosto nevhodný pro jakoukoli akci tohoto typu. Nechutně, až urážlivě jednoduchý, téměř bez převýšení, s minimálním množstvím cest a tudíž bez možnosti volby postupů. O co méně cest, o to více místních domorodců, ne zrovna přívětivě nakloněných bikerům.
Akce proto není vhodná pro borce od 30 příčky žebříčku výše, spíše se jedná o nenáročnou projížďku před večeří.
Častí prostoru sice vede cyklotrasa, ale stejně jako většina z ubohých několika set metrů cest je dost úzká, takže je nutné dávat maximální pozor na pěšáky, pakoně a jiná překážející individua.

Mapa : nová, nicméně totálně nepřehledná, zmatená a téměř nečitelná mapa „Vinořský park“ 1:8000, ekv.5m, stav duben 2012, mapový klíč : custom ISMTBOM 2012.
Mapa bude formátu A3 bez vodovzdorné úpravy.

Upozornění : akce se koná za plného provozu parku i obytných zón.
V průběhu akce budou účastníci minimálně dvakrát křížit vedlejší, nicméně velmi frekventovanou silnici – je nutná nejvyšší obezřetnost!!!!!
Jízda je povolena zásadně jen po cestách a silnicích.
Každý účastník bere na vědomí, že se jedná pouze o měřený trénink, nikoli závod a veškerá rizika jsou na jeho odpovědnost !!!!!

Ražení : barevnými pastelkami do papírových průkazek (olepujte pouze nepotištěnou stranu). Kontroly budou označeny červenobílou výstražnou páskou (mlíko), na které budou čísla. V průkazce je nutné označit průjezd kontrolou do políčka se stejným číslem jako má kontrola.

Trať : **freeorder (volné pořadí kontrol)** - jedna trať pro všechny, reálná délka cca. 14 km. Nevídaně triviální. Borci kat. Elita, nebo kat. A, si jí mohou střihnout jako paměťovku. Možnost zkrácení – komu bude chybět jedna, příp. více kontrol, bude ve výsledcích zařazen za posledního se všemi kontrolami atd……

Přihlášky : **do pondělí 14.5. 2012 7:33:23** na webu Pražské MTBO ligy :
http://www.mtboliga.cz/zavody/
Pokud by se někdo chtěl hlásit až na místě, bude si muset odkoupit použitou mapu od jiného zavodníka.

Startovné : brutálních **40,-Kč** splatných na místě.

Výsledky : na webu Pražské MTBO ligy : (http://www.mtboliga.cz/zavody/), na místě možná předběžné.

Protesty : **kdo si bude na cokoli stěžovat, bude bez milosti diskvalifikován.**

Mytí kol a účastníků : nebude

První pomoc : 155

Občerstvení a WC : v restauraci

Ředitel závodu, stavitel trati, kartograf, pořadatel a rozhodčí : HonzaK, tel. : 603 595 138

Doprava :

na kole : je možné použít metro, buď trasu B do stanice Rajská zahrada a poté na sever přes Hutě do Satalic (cca.3,5 km), nebo trasu C na konečnou stanici Letňany, poté na východ, kolem vojenského letiště a Kbely do Satalic (cca. 5km).

vlakem : trať 070, do stanice Praha – Satalice, poté 600 m na sever.
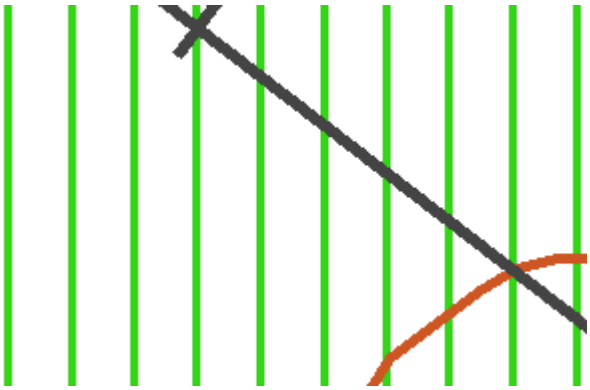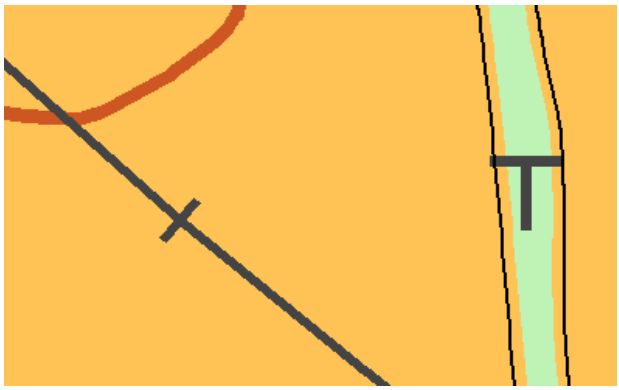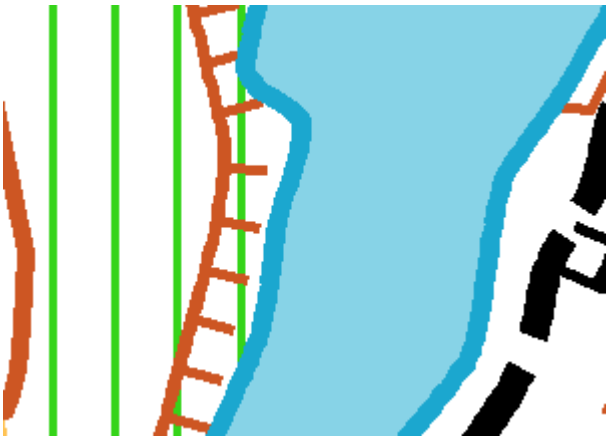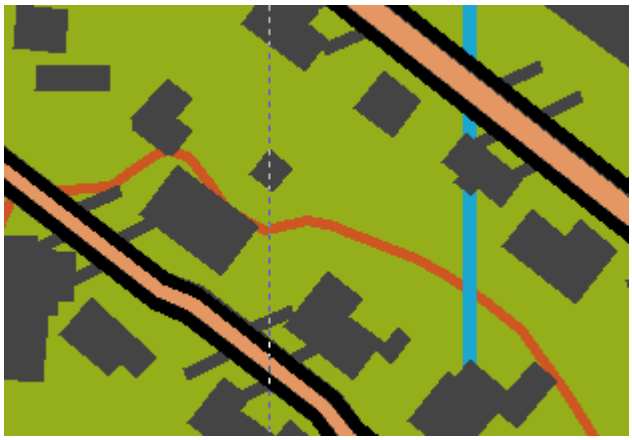
Ukázka mapy ;-)