

ÚNĚTICKÝ TUPLÁK

OTEVŘENÉ MISTROVSTVÍ PRAHY V MTBO
9. + 10. ZÁVOD PRAŽSKÉ LIGY MTBO

POKYNY ZÁVODU

Pořadatel: MTBO Slaný (Kouřa & Svoby)

Termín: Sobota 6. září 2014

Centrum závodu: [Únětický pivovar](#)

Únětice (GPS: 50.1491219°N, 14.3543486°E)

Druh závodu: Dva závody v jeden den.

dopoledne SPRINT (9. závod Pražské ligy MTBO)

odpoledne LONG (10. závod Pražské ligy MTBO)

Kategorie: Muži, Ženy (jedna trať, pořadí zvlášť)
Mládež 10-15let, Veřejnost (jednodušší trať)

Startovné: 200,- Kč/oba závody. Platba při prezentaci.

Jednotlivě Sprint 80,-Kč, Long 120,- Kč

Kategorie Mládež a Veřejnost 50% slevy

Prezentace: sobota 6.září 2014 od **8:30 -10:00**

Centrum závodu v zadní části areálu Pivovaru.

Parkoviště: Za pivovarem P1 kapacita 25 míst. Po naplnění na protější straně P2 kapacita 15 míst. Viz plánek níže. Dbejte pokynů pořadatele. Neparkujte po vsi. Při naplnění máme záložní prostor. KOLEM HLAVNÍ SILNICE V OBCI JE VŠE PROSTOR ZÁVODU, PŘED SPRIITEM PLATÍ ZÁKAZ VSTUPU.

Věříme, že tvrdé jádro ligy přijede na kolech ;) Přes kopec (přes Suchdol) je to z Dejvické 8km. Chceš-li se vyhnout kopci, tak podél Vltavy po cyklostezce do Roztok a poté cyklotrasou Tichým údolím do Únětic. Ze Stromovky/Tróji 12km. Případně do Roztok vlakem a poté 4km k Pivovaru. TICHÉ ÚDOLÍ JE SOUČÁSTÍ ZÁVODNÍHO PROSTORU, POJEDETE-LI JEN CYKLOSTEZKOU JE TO OK.

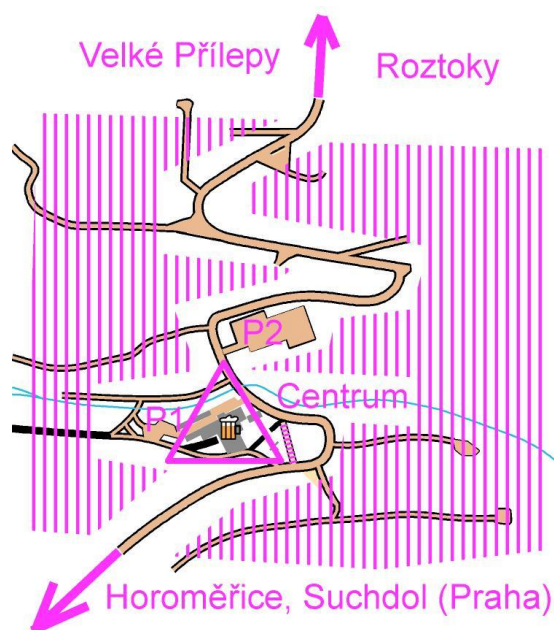
Zázemí závodu: Pro centrum závodu bude vyhrazený celý zadní areál Pivovaru s možností sezení venku, Kola si lze opřít vedle sebe + k dispozici máme stodolu Ve které bude výdej jídel a výčep speciálně pro závodníky.

Zahradní restauraci pivovaru neobsazujte, zvláště při hezkém počasí musí zůstat k dispozici běžným zákazníkům.

WC je za komínem.

Občerstvení: Po zralé úvaze s majitelem Pivovaru bylo rozhodnuto, že všechna tři jídla (viz rozpis) budou připravena v hojnosti ☺. Lístky na jídlo proto nebudeme vydávat.

Vedení pivovaru se na vás těší.



System ražení: Elektronický SportIdent. Půjčované SI čipu je v ceně závodu. Za zapůjčení čipu bude požadována vratná záloha 800,-Kč. V případě ztráty či poškození čipu bude účtováno 800,- Kč. Stejný čip nesmí být v závodě použit více závodníky!

SPRINT

Start: Startovní koridor přímo v centru závodu resp. za zadní bránou pivovaru. Start systémem „jak kdo přijde“ (na krabíčku) v rozmezí **10:00 – 11:00**.

U start-maršála bude možnost zapsat se na konkrétní čas a zablokovat si ho.

Cíl: V prostoru závodu. Vzdálenost z cíle zpět do centra 700m

Čipy se vyčítají až v centru závodu.

Parametry tratí:





Trať	Kontrol	Délka km	Ideálně km	Převýšení m	Odhad času
Ligová	17	3,8	5,0	80	15 – 40 min
Mládež, Veřejnost	7	2,1	3,0	40	10 – 20 min

Mapa: zcela nová „Únětická pípa“ MTBO 1:6000 E 5m formát A4 (nebude vodovzdorně upravená)

Terén: Obec Únětice - rychlý, členitý terén, převážně asfalt lemovaný privátními pozemky a domy + uličky a pěšinky. Hlavní silnice protínající obec je převážně zakázána vyjma jednoho postupu.

Dbejte zvýšené opatrnosti při průjezdu zatáček a užších míst, pozor na protijedoucí závodníky, případně peší obyvatele obce, neohrožujte je svojí jízdou.

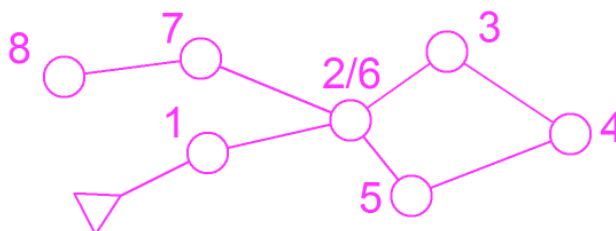
Zvláštní upozornění 1: Mapa obsahuje velké množství privátních pozemků - značka 527 Settlement (v legendě: plochy se zákazem vstupu). Mnohé jsou oplocené (v mapě neznačeno) ale některé neoplocené! Značka Plot je použita jen pokud to má význam pro volbu postupu. Viz ukázka.

	plochy se zákazem vstupu
	zakázaná cesta
	schody
	pivovar / hospoda



Zvláštní upozornění 2: Ligová trať obsahuje tzv. Motýlek. Viz ukázka níže.

Pro neznalé: kontrola č. 2 se razí dvakrát, v prvním průjezdu (2) i ve druhém průjezdu (6)



LONG

Start: Startovní koridor na stejném místě jako SPRINT.

Start stejný systém jako SPRINT „jak kdo přijde“ (na krabičku) v rozmezí **14:00 – 16:00**.

U start-maršála bude možnost zapsat se na konkrétní čas a zablokovat si ho.

APELUJEME NA POMALEJŠÍ ZÁVODNÍKY LIGOVÉ KATEGORIE, ABY VYRAZILI DŘÍVE.

Uzavírka trati (Stažení kontrol) bude v 18:00. Nebude možné závodit do tmy jako na lize.

Cíl: V prostoru. Vzdálenost z cíle do centra 400m

Čipy se vyčítají až v centru závodu.

Parametry tratí:

Trať	Kontrol	Délka km	Ideálně km	Převýšení	Odhad času
Ligová	26	13,3	21,0	770	60 – 180 min
Mládež, Veřejnost	11	7,9	11,9	220	30 – 60 min

Mapa: zcela nová „Únětická 10“ MTBO 1:10 000 E 5m formát A3 (nebude vodovzdorně upravená)

Terén: Atraktivní kopcovitý mix – části obcí, zahrádkářské kolonie, příměstský les s hustou sítí pěšinek, louky. Většina cest a cestiček je s velmi dobrou sjízdností.

Zvláštní upozornění: Ligová trať obsahuje tři náročné sjezdy – všechny jsou v mapě vyznačené vykřičníky. Pro technicky zdatné bikery budou lahůdkou. Pro méně jisté závodníky mohou být nebezpečné. Nepřeceňujte své schopnosti.

Dbejte zvýšené opatrnosti. Zvláště za pěkného počasí bude v prostoru zahrádkářských kolonií mnoho lidí a v lese mnoho výletníků a cykloturistů. Neohrožujte je svojí jízdou.

Mytí kol bude zajištěno v areálu Pivovaru

Úschovnu kol nezajišťujeme, hlídejte si svoje miláčky, můžete je mít i při obědě na očích.

Dětskou školku nezajišťujeme, v areálu pivovaru je dětský koutek resp. mini-hřiště.

Protesty: Přijímá hlavní rozhodčí se vkladem 200,-Kč.

Jury: David Náhlovský, Martin Tušl, Zuzana Puchernová

Vyhlášení výsledků: cca mezi 17:30 - 18:00

SPRINT první tři v každé kategorii (mládež, veřejnost, ženy, muži) věcné ceny

LONG první tři v každé kategorii (mládež, veřejnost, ženy, muži) věcné ceny

ÚNĚTICKÝ TUPLÁK – mistrovství Prahy rozhoduje součet časů z obou závodů

Vyhlášeno bude prvních pět ve dvou hlavních kategoriích (ženy, muži) prize money + trofeje

Předpis: Závodí se podle platných Pravidel MTBO. Porušení pravidel bude trestáno diskvalifikací.

Funkcionáři závodu:

Ředitel závodu: Petr Svoboda

Hlavní rozhodčí: Jan Kouřimský

Mapař: Radek Laciga

Stavitel tratí: Jan Kouřimský

Kontakt: svoby@mtboliga.cz

