

Komentář k výsledkům a mapové postřehy účastníků

1. Komentář k výsledkům

Jirka Hejna – mnohonásobné porušení pravidla „jízda mimo cesty“ ... zařazen ve výsledcích jako poslední, který má všechny kontroly

Příba – opakované porušení pravidla „jízda mimo cesty“ ... zařazen ve výsledcích jako 3-tí poslední, který má všechny kontroly

Jirka Řehák – opakované porušení pravidla „jízda mimo cesty“ ... zařazen ve výsledcích jako 3-tí poslední, který má všechny kontroly

Účastníci, kteří porušili pravidlo pouze v okolí K11 – napomenutí (více k okolí K11 v sekci „mapové postřehy“)

Start – K1



Porušení pravidla Jízda mimo vyznačené cesty

Příba,
Jirka Hejna,
Jirka Řehák

Příjezd ke K11



Porušení pravidla Jízda mimo vyznačené cesty

Ploutvička

Odjezd od K11



Porušení pravidla Jízda mimo vyznačené cesty

Filip Hegner, Ploutvička, Jirka Řehák, Vítek Zýka, Příba,
Jirka Hejna, Jaromír, Borek Coufal, Jirka Paulíček, Needy

K16 – K17



Porušení pravidla Jízda mimo vyznačené cesty

Jirka Hejna

Příjezd ke K19



Vítek Zýka ... k porušení pravidel jízdy mimo cestu zde nedošlo, Vítek ke kontrole sice dojel mimo cestu zakreslenou v mapě, nicméně se vrátil a následně ke kontrole dojel v souladu s pravidly.

2. Mapový klíč – sjízdné plochy

Řada z vás se v tom ne zcela orientuje ... tady je výběr z mapového klíče ...

Najdete ho v češtině na stránkách CSOS ...

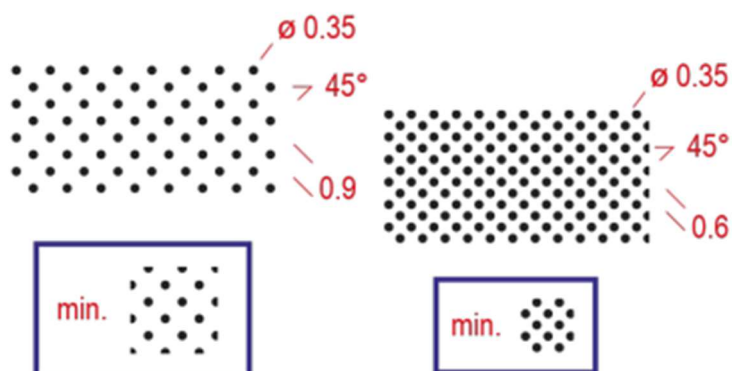
<https://www.ceskyorientak.cz/wp-content/uploads/2025/04/ismtbom2022rel4cz.pdf>

Symbol 824 – Otevřený prostor sjízdný (tzv oranžová)

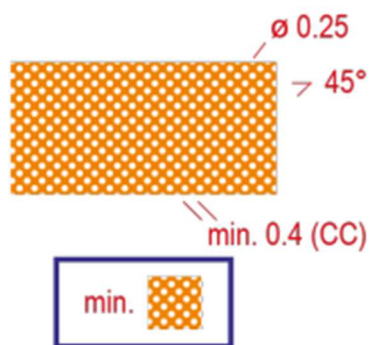


Symbol 825.1 a 825.2 – Zalesněný prostor sjízdný ...

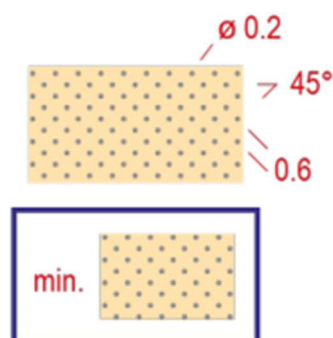
existuje ve dvou variantách, v mapě byla použita značka 825.2 – Menší zalesněný prostor sjízdný



Symbol 826 – Divoký otevřený prostor sjízdný (na mapě nebyl, někdy příště ho vyzkoušíme)




Symbol 213 – Otevřený písčité povrch (na mapě použitý nebyl, ale třeba někdy bude) 😊

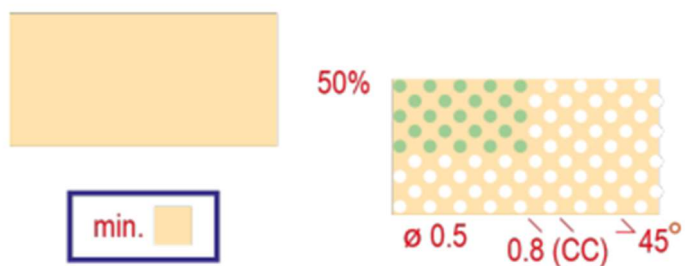


A kde se naopak jezdit nesmí ...

Otevřený prostor, Otevřený prostor s rozptýlenými stromy (velkými – bílé tečky), malými (zelené tečky)



Divoký otevřený prostor, Divoký otevřený prostor s rozptýlenými stromy (velkými – bílé tečky), malými (zelené tečky)

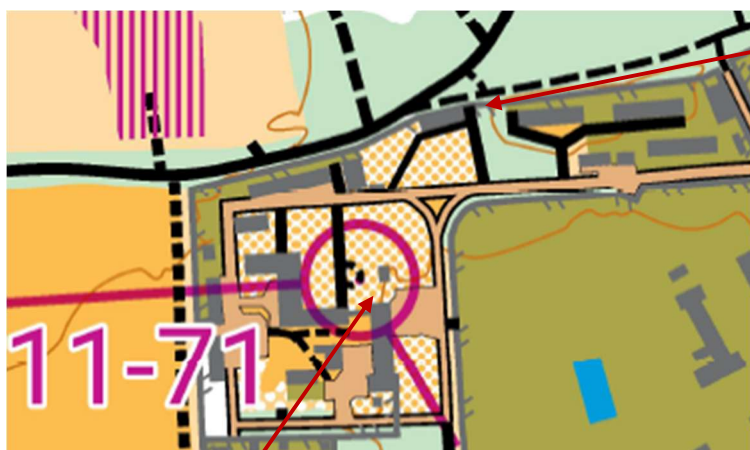


3. Mapové postřehy účastníků ... co by mohlo být v mapě lépe

Protože dělám mapy pro MTBO rád a chtěl bych je dělat tak, aby byly pro závodníky co nejsrozumitelnější, vaše komentáře jsou vždy vítány ...



Tečka končí moc blízko u velké cesty, může to být považováno za nenapojenou cestu .. lepší tečku ukončit dále od cesty



Cestu v areálu a pěšinu v lese dělí pouze plot (ve skutečnosti to tak je, nicméně v mapě to může vypadat jako průjezdné místo) .. pro zlepšení čitelnosti je lepší tu cestu v areálu ukončit dále od plotu

Chybějící chodníček podél budovy ukončený nebezpečnými schody, pod kterými byl vyskládaný nějaký materiál ... do mapy jsem ho nezakreslil záměrně z toho důvodu, že se mapa stala v tom místě nečitelnou a také proto, že se tudy s ohledem na bezpečnost nemělo jezdit. Paradoxně zde došlo k mnohonásobnému porušení pravidla „jízda mimo zakreslené cesty“, po chodníčku řada účastníků jela s tím že „byla chyba v mapě“ nebo si toho nevšimla. Nicméně „Chyba v mapě“ z principu neexistuje, zákres v mapě je vždy nadřazen skutečnosti. A mapa zde byla čitelná.

S ohledem na fakt, že nelze spolehlivě určit všechny, kteří pravidlo porušili, těm kteří se přiznali (livelox) uděluji napomenutí. Needyho za porušení pravidla dostihla karma hned cestou na K12 😊😊